

OBSERVATOIRE DU DEPLOIEMENT DES RESEAUX MOBILES

Outre-Mer

RESULTATS AU 1^{ER} SEPTEMBRE 2021

SYNTHÈSE DES PRINCIPAUX RÉSULTATS AU 1^{ER} SEPTEMBRE 2021

01. Synthèse des principaux résultats	p. 3
02. Liste des opérateurs d’Outre-Mer	p. 4
03. Tableau de synthèse 4G en Outre-Mer	p. 5
04. Tableau de synthèse 4G en Outre-Mer (variations des parcs sur le mois passé)	p. 6
05. Tableau de synthèse 3G en Outre-Mer	p. 7
06. Tableau de synthèse 2G en Outre-Mer	p. 8
07. Graphes d’évolution des déploiements des réseaux mobiles 4G par opérateur Outre-Mer depuis 2016	p. 9
A. Historique des sites 4G autorisés dans les DOM, par opérateur depuis décembre 2016	p. 10-11
B. Historique des sites 4G autorisés dans les DOM, dans la bande 2,6 GHz (depuis déc. 2016)	p. 12-13
C. Historique des sites 4G autorisés dans les DOM, dans la bande 2,1 GHz (depuis déc. 2016)	p. 14-15
D. Historique des sites 4G autorisés dans les DOM, dans la bande 1 800 MHz (depuis déc. 2016)	p. 16-17
E. Historique des sites 4G autorisés dans les DOM, dans la bande 800 MHz (depuis déc. 2016)	p. 18-19
F. Historique des sites 4G en service dans les DOM, par opérateur (depuis déc. 2016)	p. 20-21
G. Historique des sites 4G en service dans les DOM, dans la bande 2,6 GHz (depuis déc. 2016)	p. 22-23
H. Historique des sites 4G en service dans les DOM, dans la bande 2,1 GHz (depuis déc. 2016)	p. 24-25
I. Historique des sites 4G en service dans les DOM, dans la bande 1 800 MHz (depuis déc. 2016)	p. 26-27
J. Historique des sites 4G en service dans les DOM, dans la bande 800 MHz (depuis déc. 2016)	p. 28-29

01. Synthèse des principaux résultats

Au 1er septembre 2021,

- 5 sites sont autorisés Outre-Mer (Guyane) pour la téléphonie 5G (bande 2100 MHz);
- 2 910 sites sont autorisés Outre-Mer pour la téléphonie 4G ;
- 2 901 sites sont autorisés Outre-Mer pour la téléphonie 3G ;
- 2 978 sites sont autorisés Outre-Mer pour la téléphonie 2G.

02. Liste des opérateurs d'Outre-Mer

	Guadeloupe (971)	Martinique (972)	Guyane (973)	Réunion (974)	Saint-Pierre-et-Miquelon (975)	Mayotte (976)	Saint-Barthélemy (977)	Wallis et Futuna (978)	Polynésie française (986)	Nouvelle Calédonie (988)
Orange	X	X	X	X			X	X	X	
SRR				X			X			
OPT Nouvelle-Calédonie										X
SPM Télécom					X					
Outremer Télécom	X	X	X							
GLOBALTEL					X					
ONATi (Vini)										X
UTS Caraïbes							X	X		
DIGICEL	X	X	X				X	X		
DAUPHIN TELECOM							X	X		
PMT/VODAFONE										X
BPT									X	
MAORE MOBILE						X				
TELCO OI				X		X				
VITI SAS										X
ZEOP				X						

03. Tableau de synthèse 4G en Outre-Mer

Au 1er septembre 2021	LTE700	LTE700	LTE800	LTE800	LTE2100	LTE2100	LTE2600	LTE2600	LTE1800	LTE1800	TOTAL	TOTAL
	AUTORISES	SERVICE	AUTORISES	SERVICE	AUTORISES	SERVICE	AUTORISES	SERVICE	AUTORISES	SERVICE	AUTORISES4G	SERVICE4G
MAORE MOBILE	0	0	0	0	0	0	0	0	6	0	6	0
BPT	0	0	7	5	0	0	0	0	0	0	7	5
DAUPHIN TELECOM	0	0	0	0	0	0	14	13	19	18	20	19
DIGICEL	0	0	88	81	3	2	92	82	325	284	387	340
GLOBALTEL	0	0	3	2	0	0	0	0	2	2	5	4
GOUV Nelle Calédonie (OPT)	0	0	181	144	0	0	1	1	118	111	284	243
ORANGE	0	0	945	752	376	376	565	406	987	933	1 011	976
OUTREMER TELECOM	0	0	424	411	0	0	422	412	431	417	431	418
PMT/VODAFONE	0	0	101	85	105	78	4	3	1	0	114	94
SPM TELECOM	0	0	8	8	0	0	0	0	11	9	11	9
SRR	0	0	426	419	0	0	414	403	366	355	434	428
TELCO OI	0	0	280	266	0	0	0	0	280	266	280	266
ONATI (Vini)	0	0	239	234	8	0	89	8	0	0	246	240
UTS Caraïbes	0	0	0	0	0	0	0	0	0	0	0	0
ZEOP	0	0	0	0	144	5	144	2	144	133	144	135
VITI SAS	0	0	78	71	0	0	54	54	0	0	85	78
Total sans prendre en compte les mutualisations de sites	0	0	2 780	2 478	636	461	1 799	1 384	2 690	2 528	3 465	3 255
Nb. de sites en tenant compte des mutualisations	0	0	2 451	2 199	628	461	1 607	1 277	2 228	2 115	2 910	2 750

Certains des sites autorisés dans les différentes bandes de fréquences sont mutualisés. Ceci explique pourquoi la somme des sites autorisés par bande de fréquences n'est pas égale à la totalité des sites autorisés.

04. Tableau de synthèse 4G en Outre-Mer (variations des parcs sur le mois passé)

Variations sur le mois de août	LTE700	LTE700	LTE800	LTE800	LTE2100	LTE2100	LTE2600	LTE2600	LTE1800	LTE1800	TOTAL	TOTAL
	AUTORISES	SERVICE	AUTORISES	SERVICE	AUTORISES	SERVICE	AUTORISES	SERVICE	AUTORISES	SERVICE	AUTORISES4G	SERVICE4G
MAORE MOBILE	0	0	0	0	0	0	0	0	0	0	0	0
BPT	0	0	0	0	0	0	0	0	0	0	0	0
DAUPHIN TELECOM	0	0	0	0	0	0	0	0	0	0	0	0
DIGICEL	0	0	0	0	0	0	0	0	0	0	0	0
GLOBALTEL	0	0	0	0	0	0	0	0	0	0	0	0
GOUV Nlle Calédonie (OPT)	0	0	4	0	0	0	0	0	-2	-3	0	-3
ORANGE	0	0	2	1	0	0	1	0	1	-1	1	-1
OUTREMER TELECOM	0	0	2	2	0	0	2	2	2	2	2	2
PMT/VODAFONE	0	0	0	0	0	0	0	0	1	0	0	0
SPM TELECOM	0	0	0	0	0	0	0	0	0	0	0	0
SRR	0	0	0	0	0	0	0	0	0	0	0	0
TELCO OI	0	0	1	2	0	0	0	0	1	2	1	2
ONATI (Vini)	0	0	0	0	0	0	0	0	0	0	0	0
UTS Caraïbes	0	0	0	0	0	0	0	0	0	0	0	0
ZEOP	0	0	0	0	1	0	1	0	1	0	1	1
VITI SAS	0	0	0	0	0	0	0	1	0	0	0	0
<i>Total sans prendre en compte les mutualisations de sites</i>	0	0	9	5	1	0	4	3	4	0	5	1
Nb. de sites en tenant compte des mutualisations	0	0	9	5	1	0	4	3	4	0	5	1

Certains des sites autorisés dans les différentes bandes de fréquences sont mutualisés. Ceci explique pourquoi la somme des sites autorisés par bande de fréquences n'est pas égale à la totalité des sites autorisés.

05. Tableau de synthèse 3G en Outre-Mer

Au 1er septembre 2021	UMTS900	UMTS900	UMTS2100	UMTS2100	TOTAL	TOTAL
	AUTORISES	SERVICE	AUTORISES	SERVICE	AUTORISES3G	SERVICE3G
MAORE MOBILE						
BPT	7	5	0	0	7	5
DAUPHIN TELECOM	0	0	23	22	23	22
DIGICEL	343	317	405	353	408	385
GLOBALTEL	0	0	0	0	0	0
GOUV Nelle Calédonie (OPT)		299	120	118	417	411
ORANGE	892	848	982	933	999	960
OUTREMER TELECOM	414	404	429	414	430	417
PMT/VODAFONE	132	124	3	3	135	127
SPM TELECOM	0	0	0	0	0	0
SRR	433	426	429	420	445	439
TELCO OI	280	266	280	266	280	266
ONATi (Vini)	181	172	179	163	245	229
UTS Caraïbes	2	1	15	14	15	14
VITI SAS	0	0	0	0	0	0
<i>Total sans prendre en compte les mutualisations de sites</i>	2 988	2 862	2 865	2 706	3 404	3 275
Nb. de sites en tenant compte des mutualisations	2 540	2 455	2 382	2 280	2 901	2 803

Certains des sites autorisés dans les différentes bandes de fréquences sont mutualisés. Ceci explique pourquoi la somme des sites autorisés par bande de fréquences n'est pas égale à la totalité des sites autorisés.

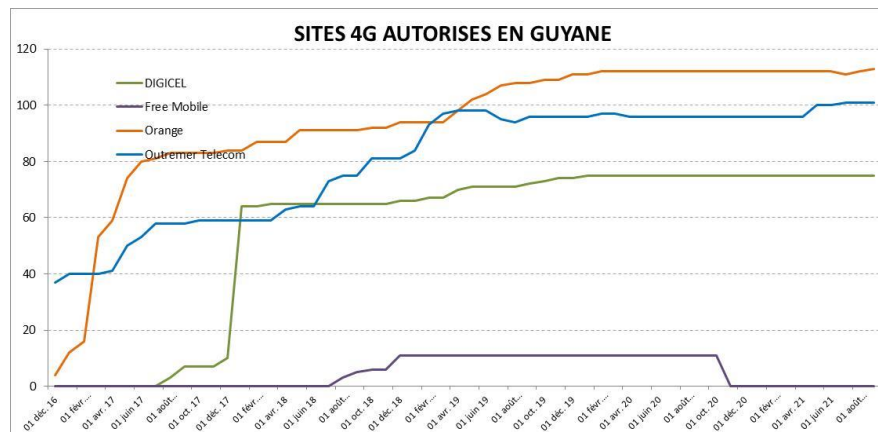
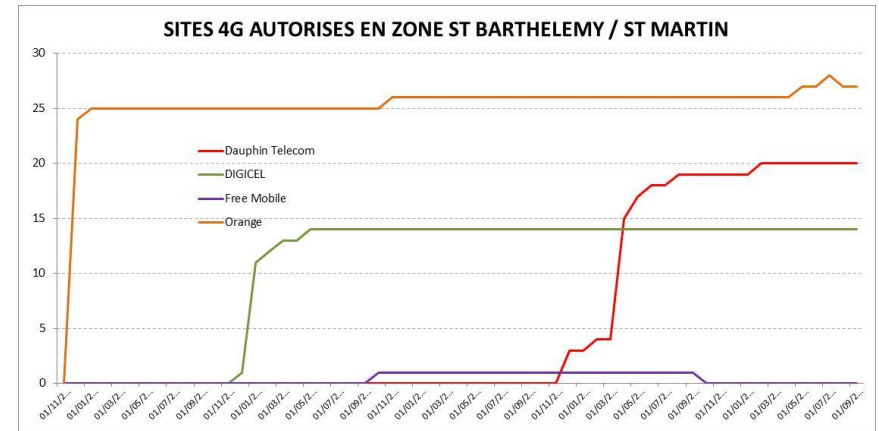
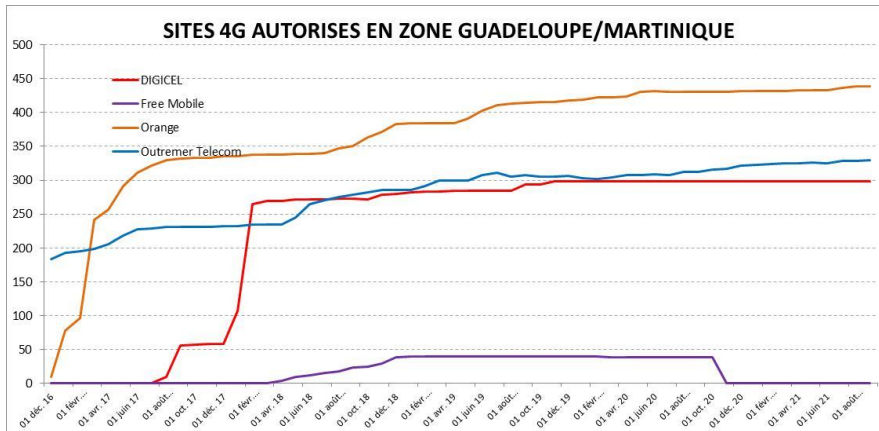
06. Tableau de synthèse 2G en Outre-Mer

<i>Au 1er septembre 2021</i>	GSM900	GSM900	GSM1800	GSM1800	TOTAL	TOTAL
	AUTORISES	SERVICE	AUTORISES	SERVICE	AUTORISES2G	SERVICE2G
MAORE MOBILE	22	20	24	21	24	21
BPT	0	0	0	0	0	0
DAUPHIN TELECOM	9	9	0	0	9	9
DIGICEL	408	394	1	1	408	394
GLOBALTEL	11	10	0	0	11	10
GOUV Nelle Calédonie (OPT)	367	366	0	0	367	366
ORANGE	1 004	967	26	9	1 005	968
OUTREMER TELECOM	424	413	411	403	424	414
PMT/VODAFONE	137	127	0	0	137	127
SPM TELECOM	11	11	0	0	11	11
SRR	436	430	25	25	439	433
TELCO OI	280	266	266	256	280	266
ONATi (Vini)	360	350	0	0	360	350
UTS Caraïbes	13	11	0	0	13	11
VITI SAS	0	0	0	0	0	0
<i>Total sans prendre en compte les mutualisations de sites</i>	3 482	3 374	753	715	3 488	3 380
Nb. de sites en tenant compte des mutualisations	2 972	2 887	751	713	2 978	2 893

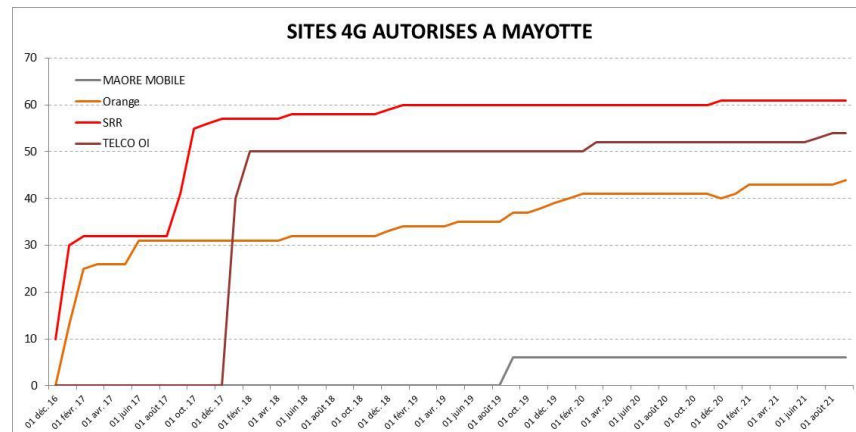
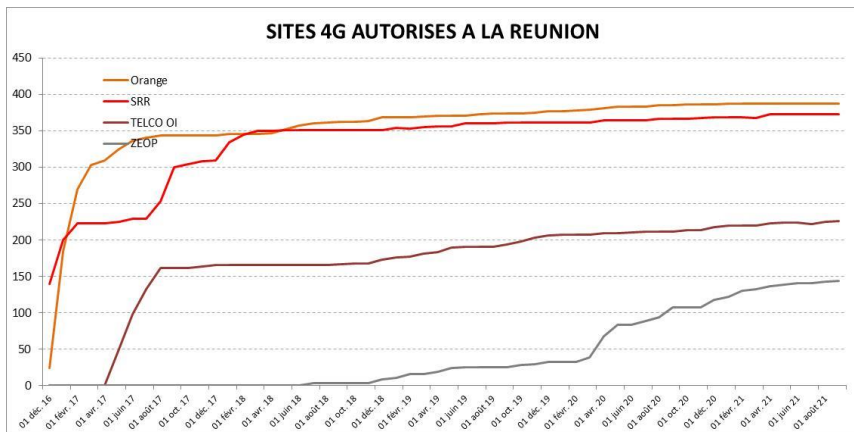
Certains des sites autorisés dans les différentes bandes de fréquences sont mutualisés. Ceci explique pourquoi la somme des sites autorisés par bande de fréquences n'est pas égale à la totalité des sites autorisés.

07. GRAPHES D'ÉVOLUTION DES DEPLOIEMENTS DES RESEAUX MOBILES 4G PAR OPERATEUR OUTRE-MER DEPUIS DECEMBRE 2016

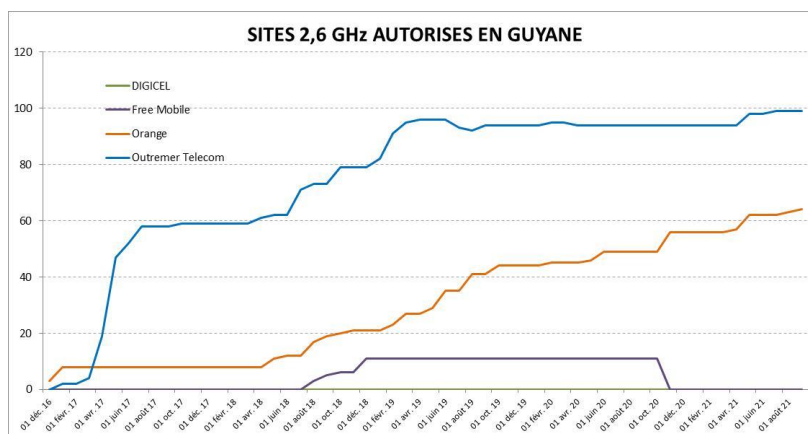
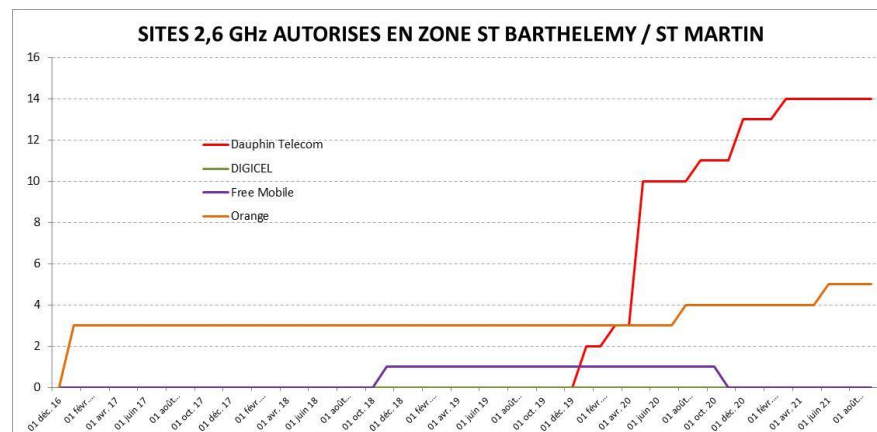
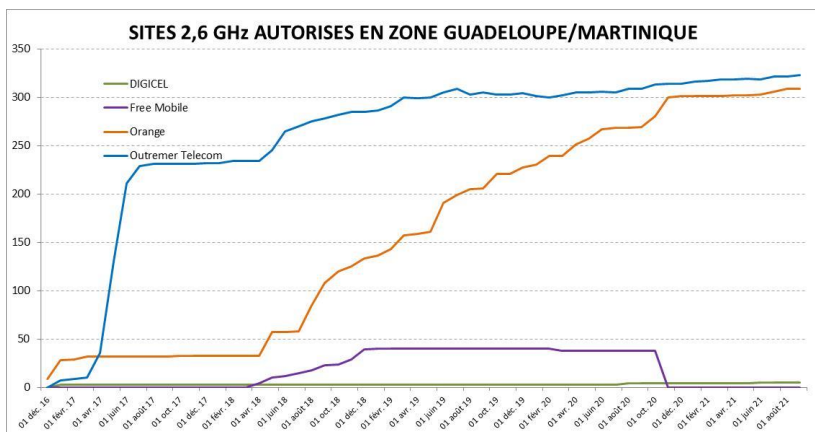
A. Historique des sites 4G autorisés dans les DOM, par opérateur depuis décembre 2016 (1/2)



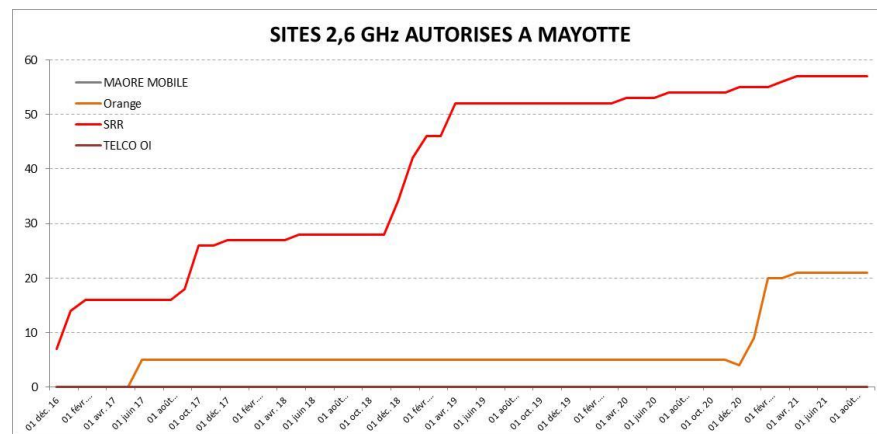
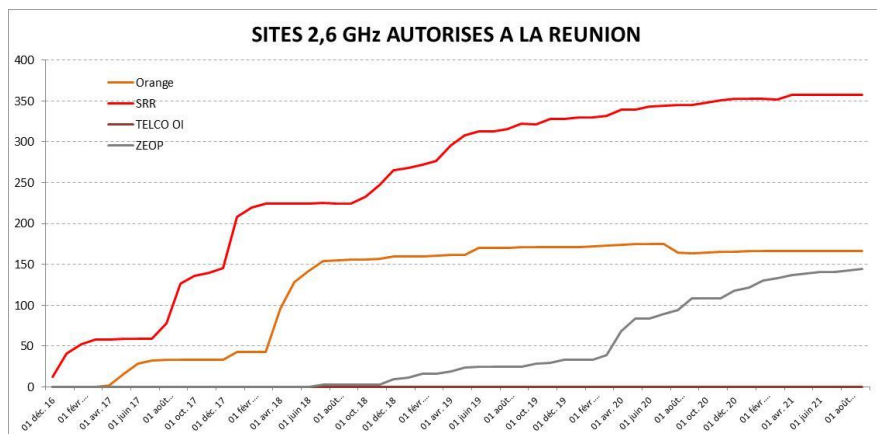
A. Historique des sites 4G autorisés dans les DOM, par opérateur depuis décembre 2016 (2/2)



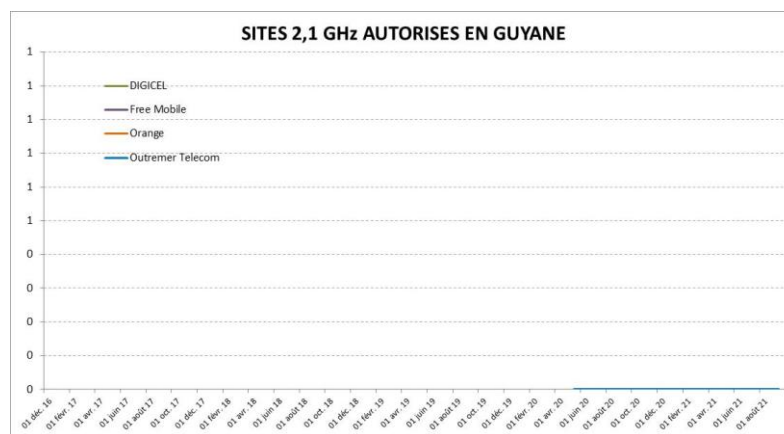
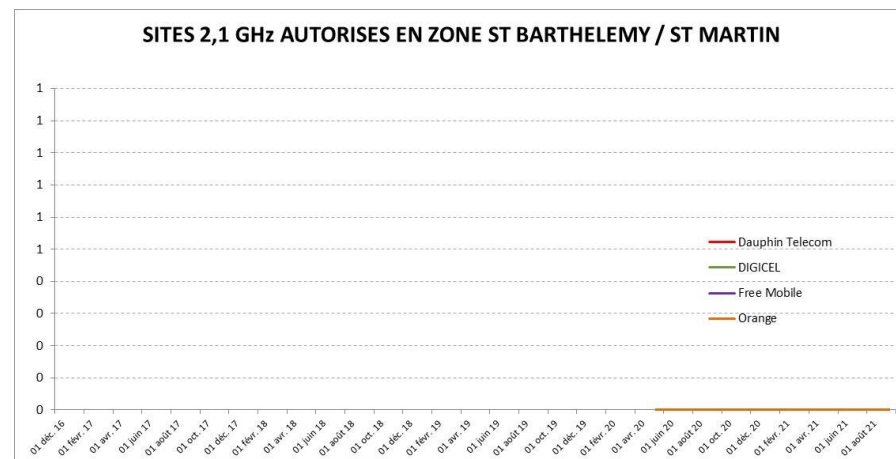
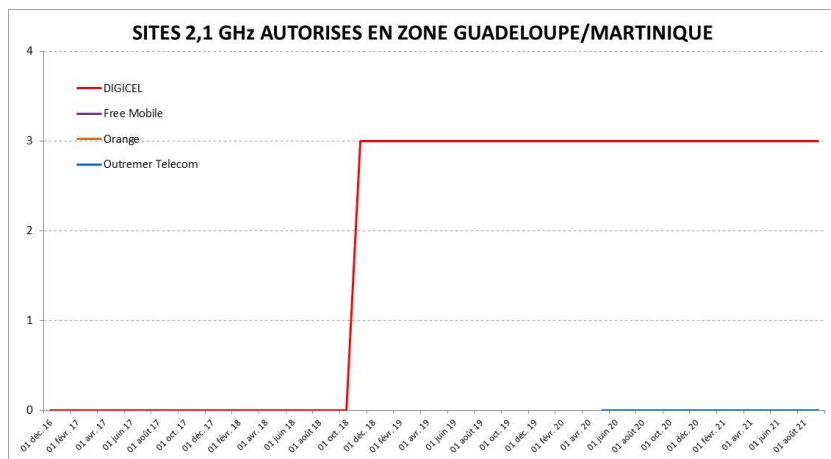
B. Historique des sites 4G autorisés dans les DOM dans la bande 2,6 GHz (depuis déc. 2016) (1/2)



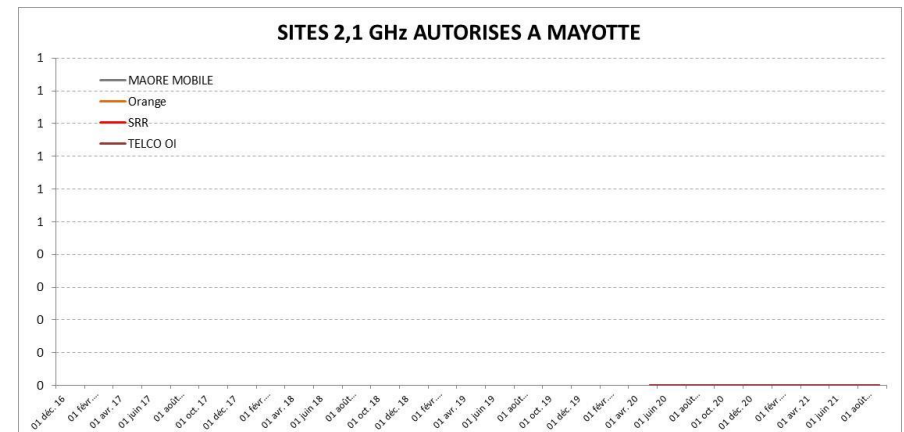
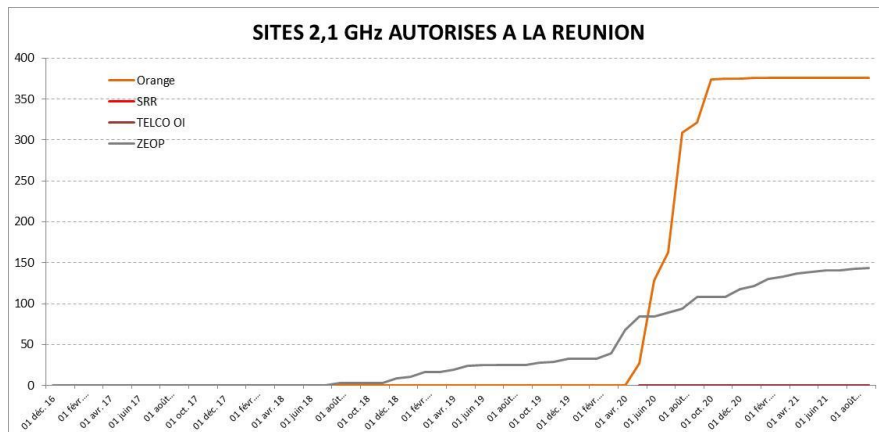
B. Historique des sites 4G autorisés dans les DOM dans la bande 2,6 GHz (depuis déc. 2016) (2/2)



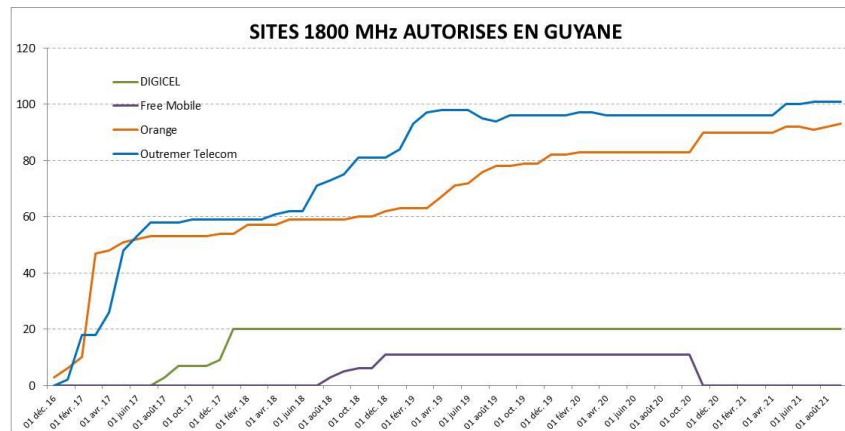
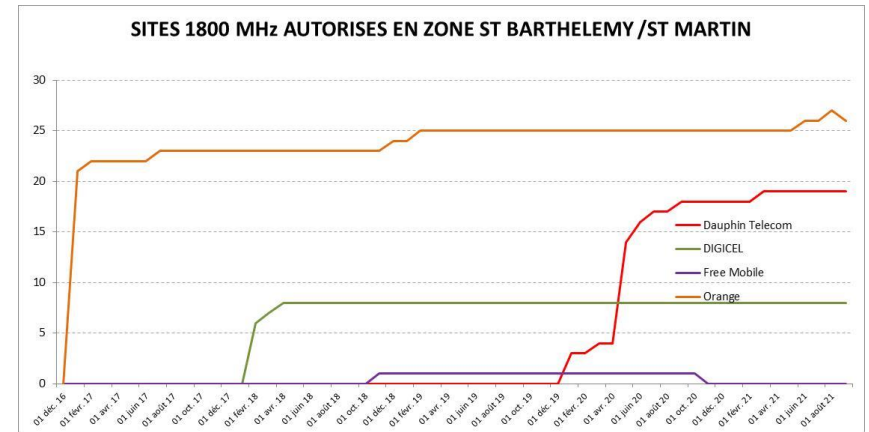
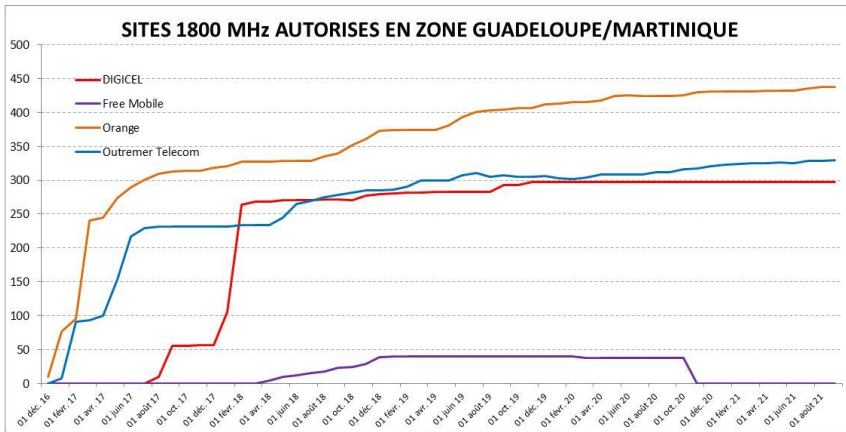
B. Historique des sites 4G autorisés dans les DOM dans la bande 2,1 GHz (depuis déc. 2016) (1/2)



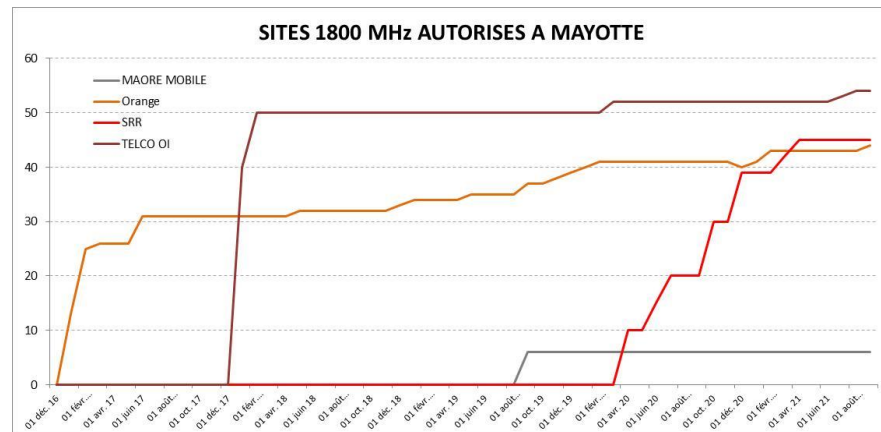
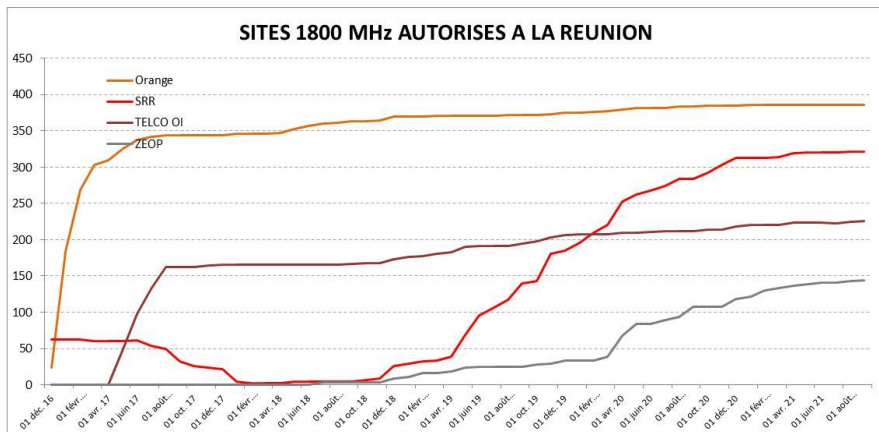
B. Historique des sites 4G autorisés dans les DOM dans la bande 2,1 GHz (depuis déc. 2016) (2/2)



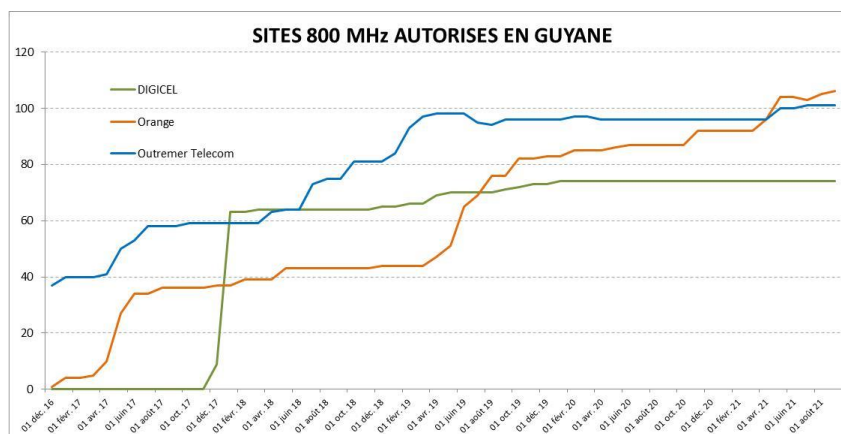
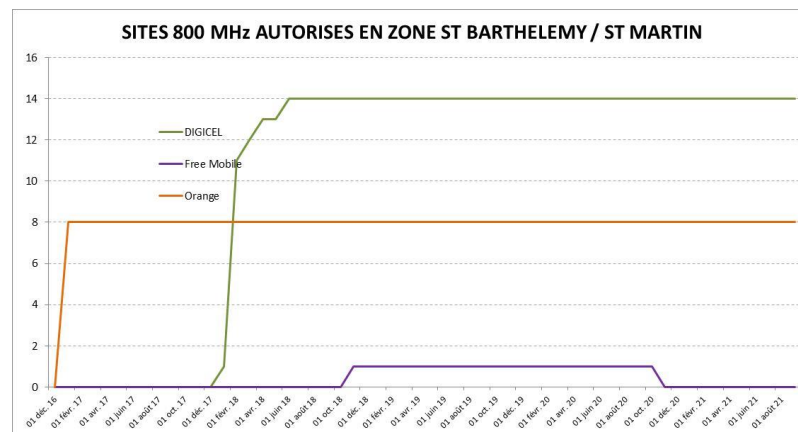
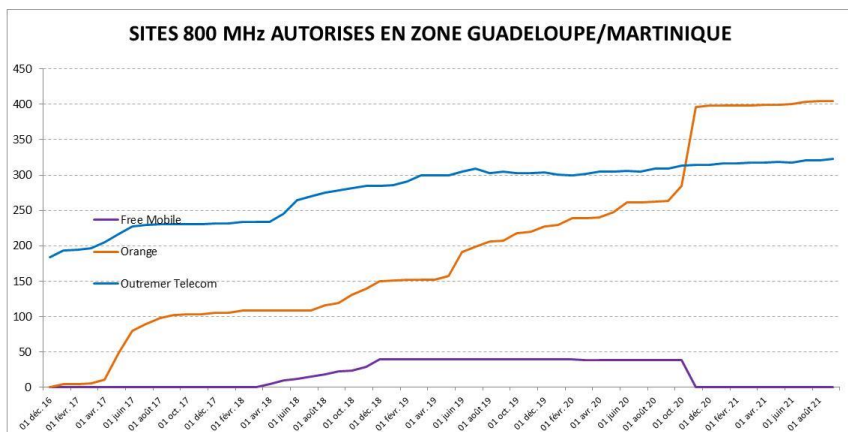
C. Historique des sites 4G autorisés dans les DOM, dans la bande 1 800 MHz (depuis déc. 2016) (1/2)



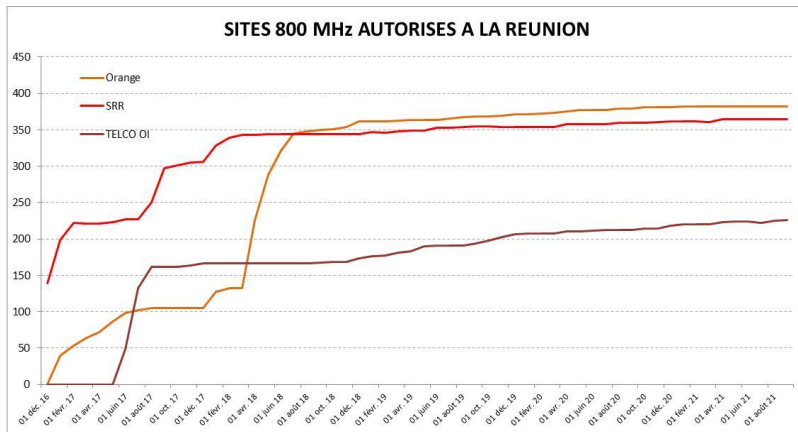
C. Historique des sites 4G autorisés dans les DOM, dans la bande 1 800 MHz (depuis déc. 2016) (2/2)



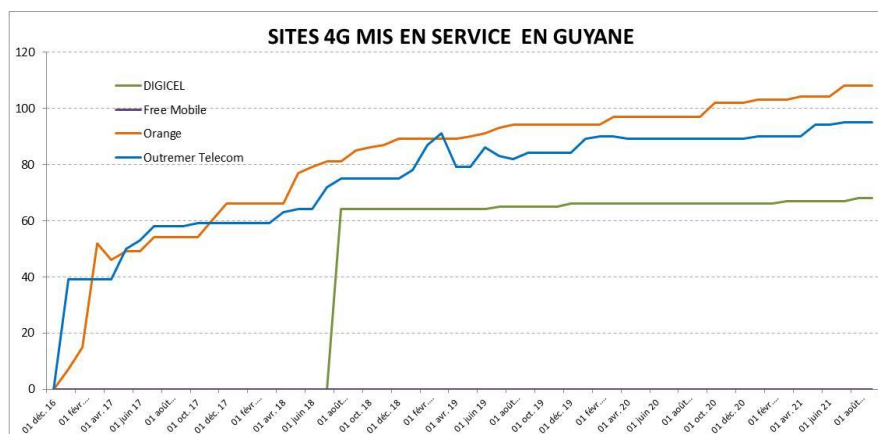
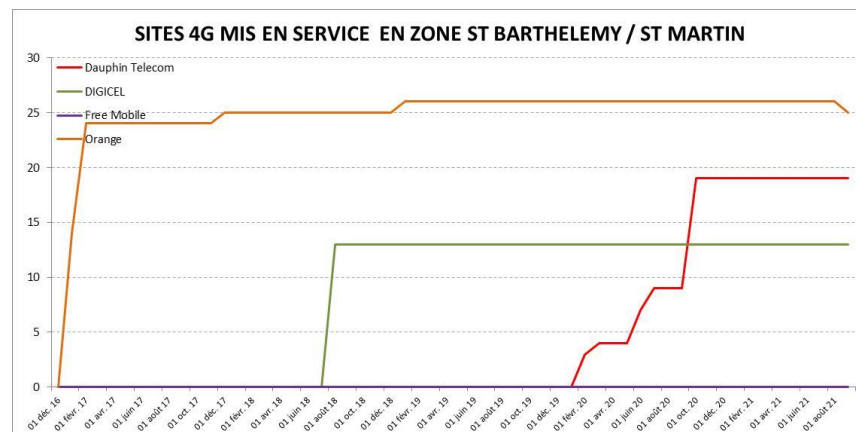
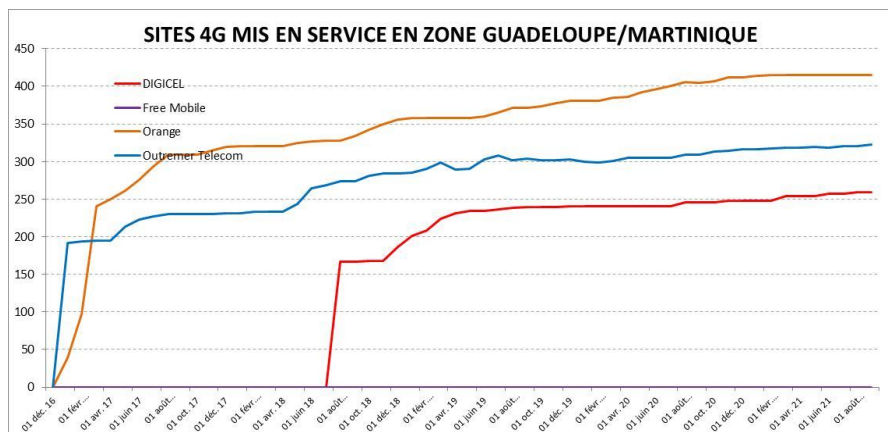
D. Historique des sites 4G autorisés dans les DOM, dans la bande 800 MHz (depuis déc. 2016) (1/2)



D. Historique des sites 4G autorisés dans les DOM, dans la bande 800 MHz (depuis déc. 2016) (2/2)

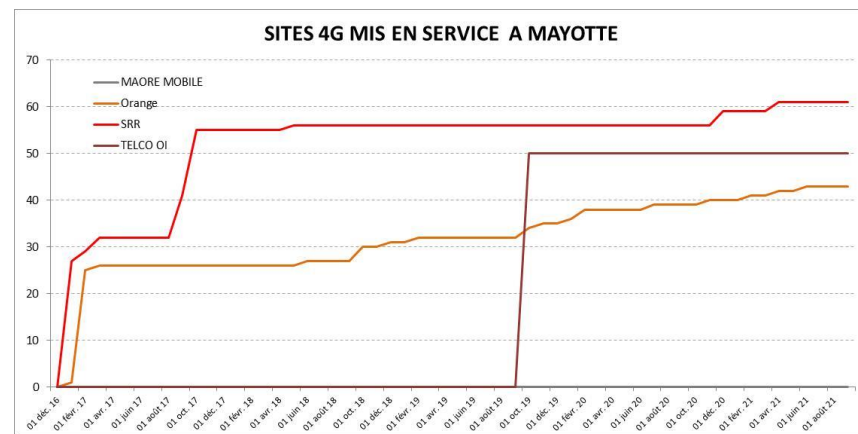
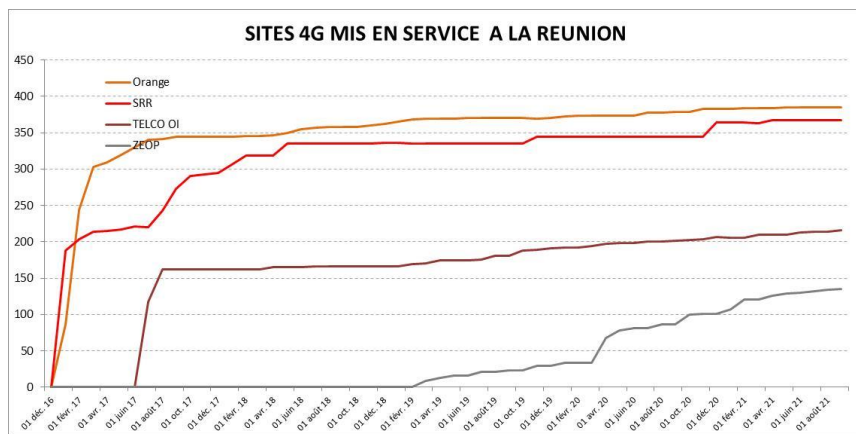


E. Historique des sites 4G mis en service (*) dans les DOM, par opérateur depuis décembre 2016 (1/2)



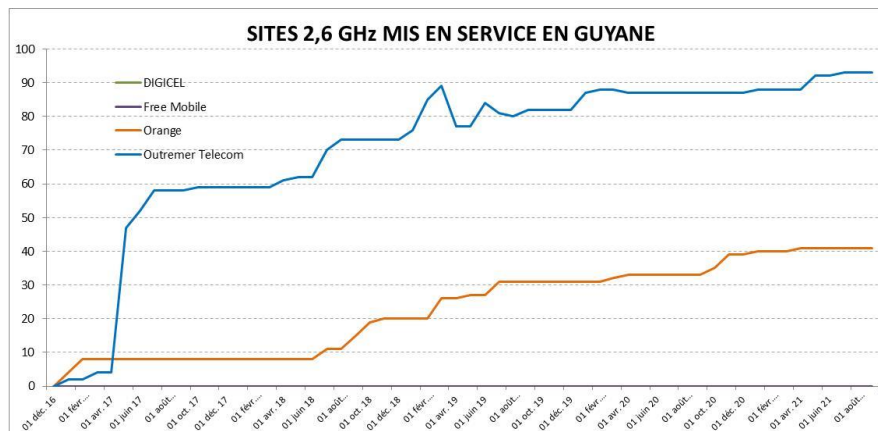
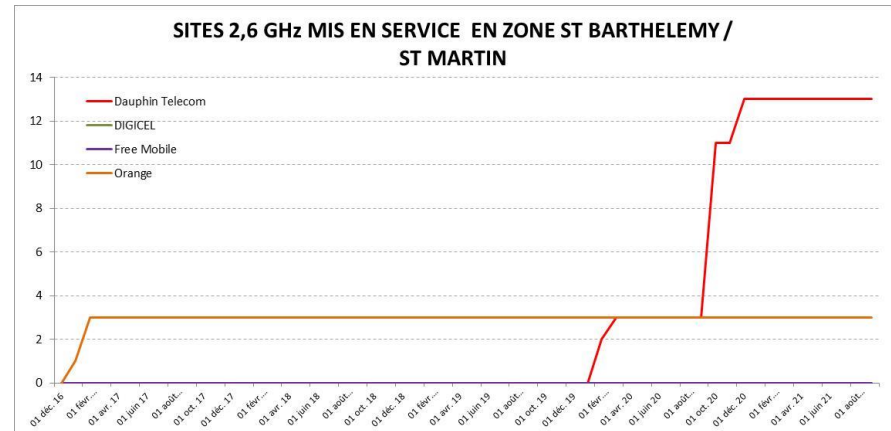
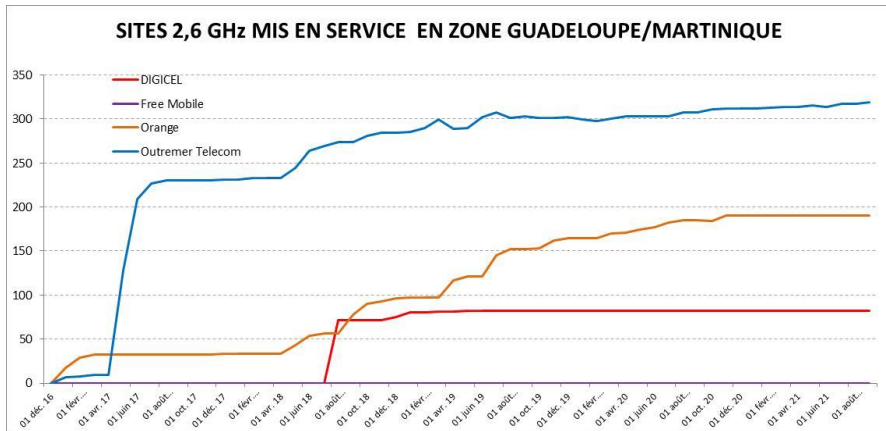
(*) Source: déclarations des opérateurs à l'ANFR

E. Historique des sites 4G mis en service (*) dans les DOM, par opérateur depuis décembre 2016 (2/2)



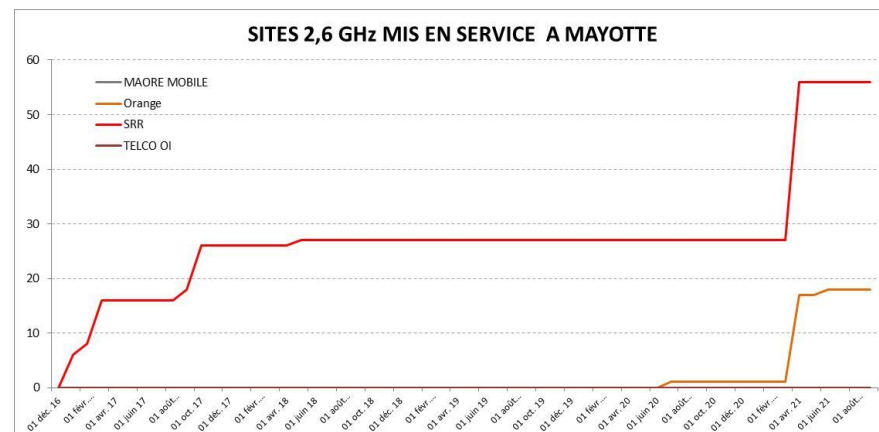
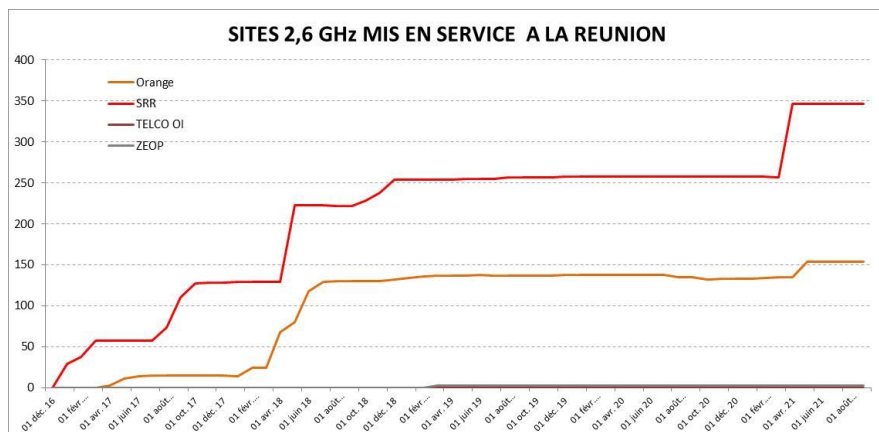
(*) Source: déclarations des opérateurs à l'ANFR

F. Historique des sites 4G mis en service (*) dans les DOM dans la bande 2,6 GHz (depuis déc. 2016) (1/2)



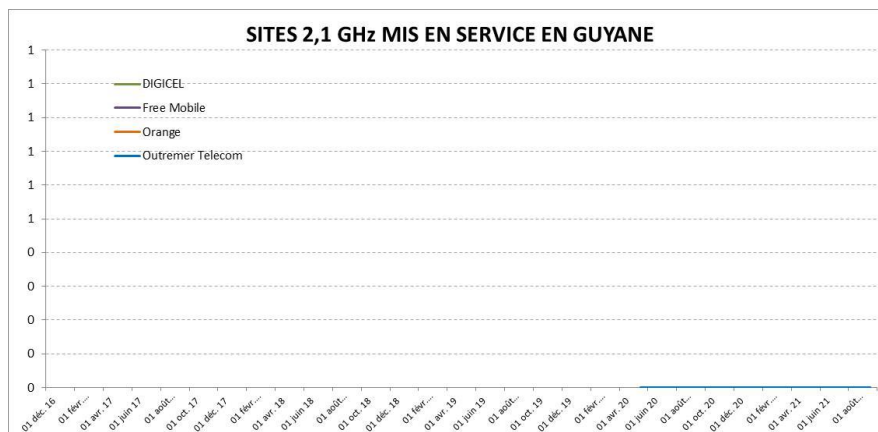
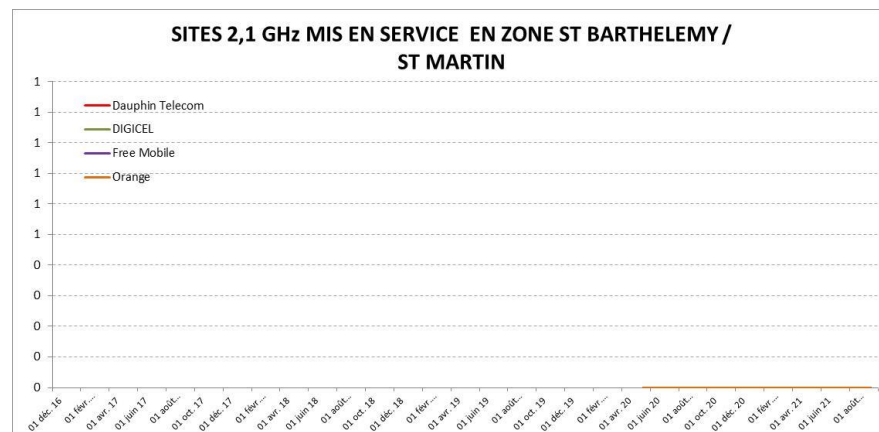
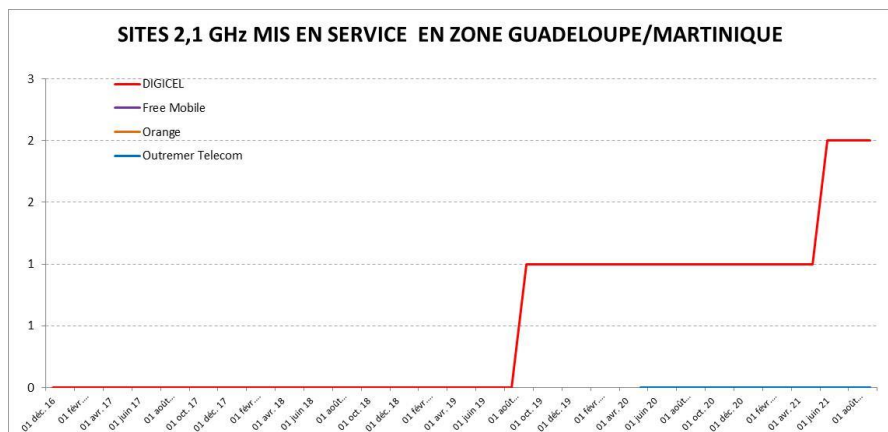
(*) Source: déclarations des opérateurs à l'ANFR

F. Historique des sites 4G mis en service (*) dans les DOM dans la bande 2,6 GHz (depuis déc. 2016) (2/2)



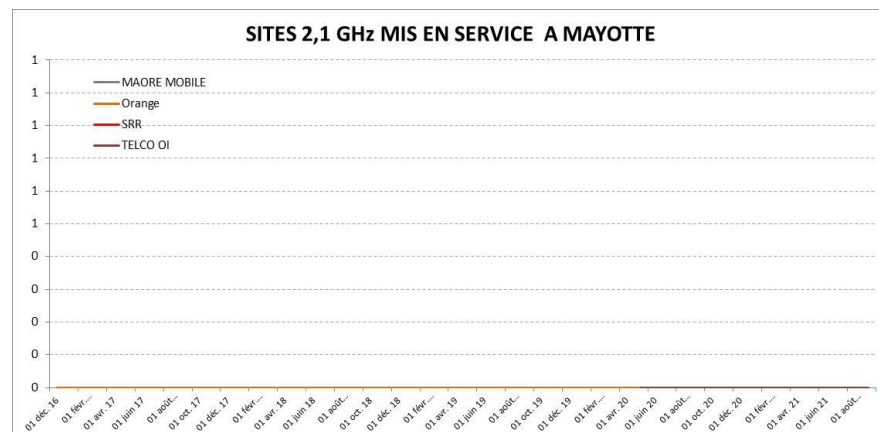
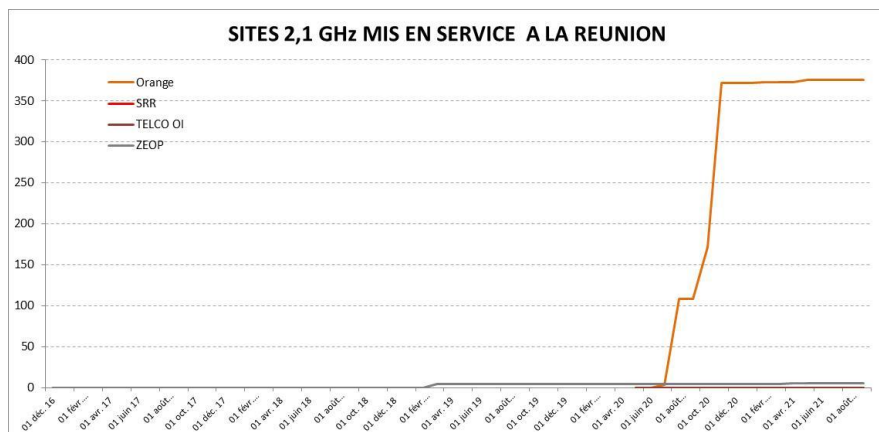
(*) Source: déclarations des opérateurs à l'ANFR

F. Historique des sites 4G mis en service (*) dans les DOM dans la bande 2,1 GHz (depuis déc. 2016) (1/2)



(*) Source: déclarations des opérateurs à l'ANFR

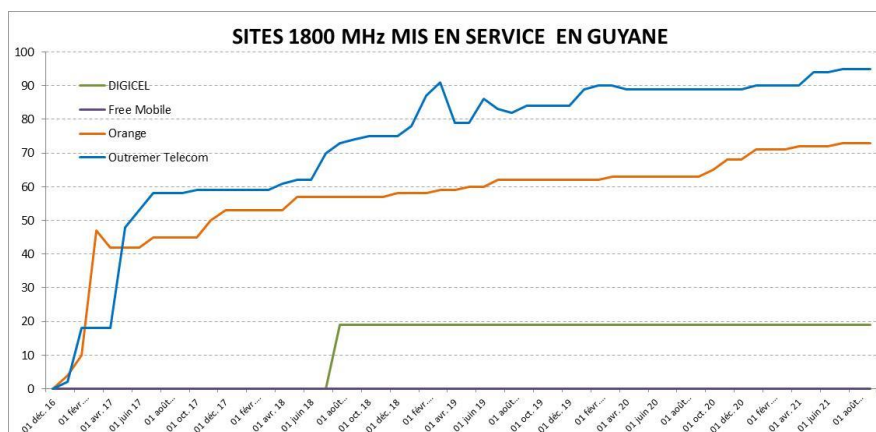
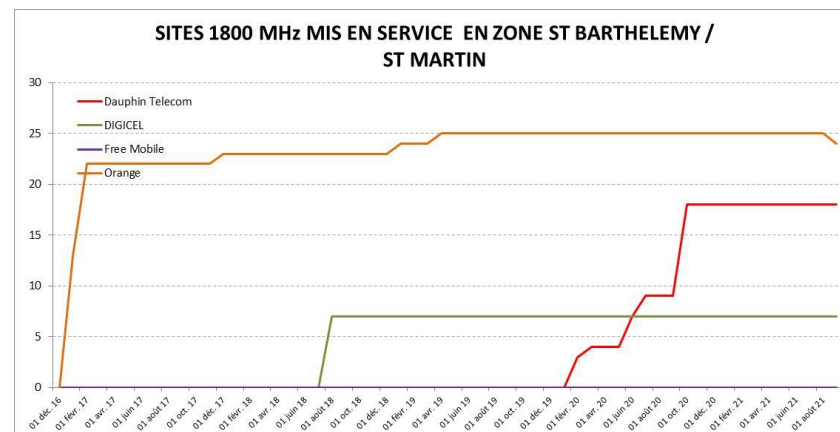
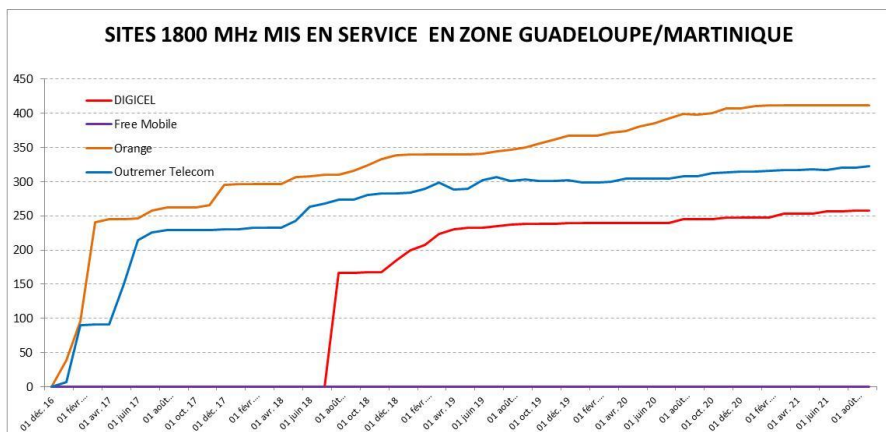
F. Historique des sites 4G mis en service (*) dans les DOM dans la bande 2,1 GHz (depuis déc. 2016) (2/2)



(*) Source: déclarations des opérateurs à l'ANFR

G. Historique des sites 4G mis en service (*) dans les DOM, dans la bande 1 800 MHz (depuis déc. 2016)(1/2)

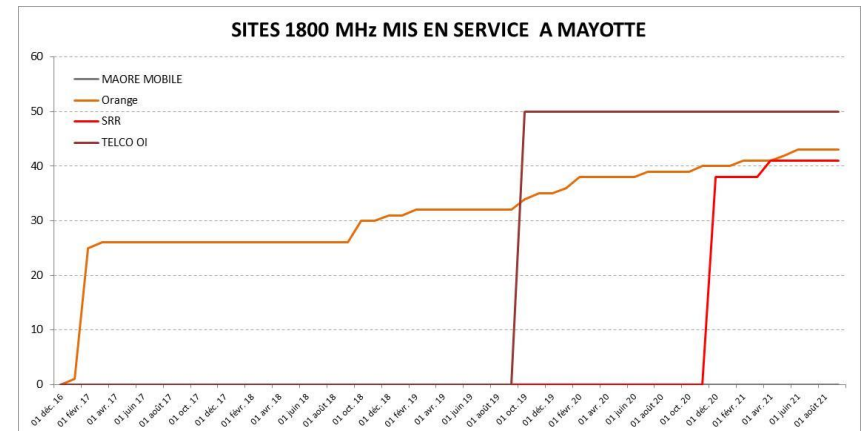
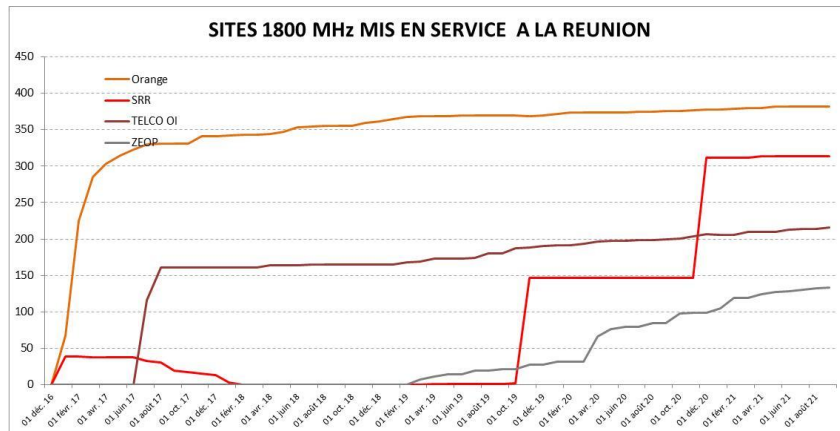
les



(*) Source: déclarations des opérateurs à l'ANFR

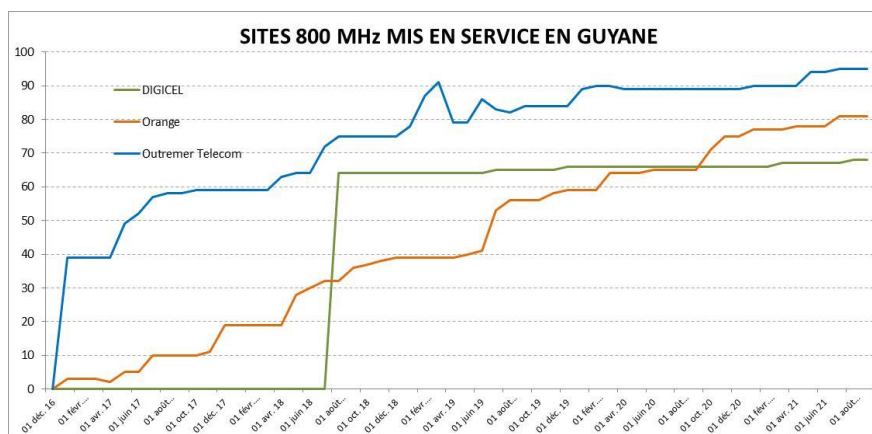
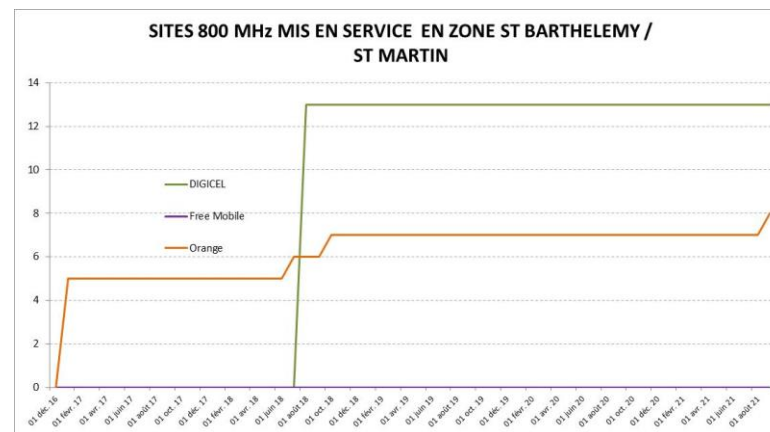
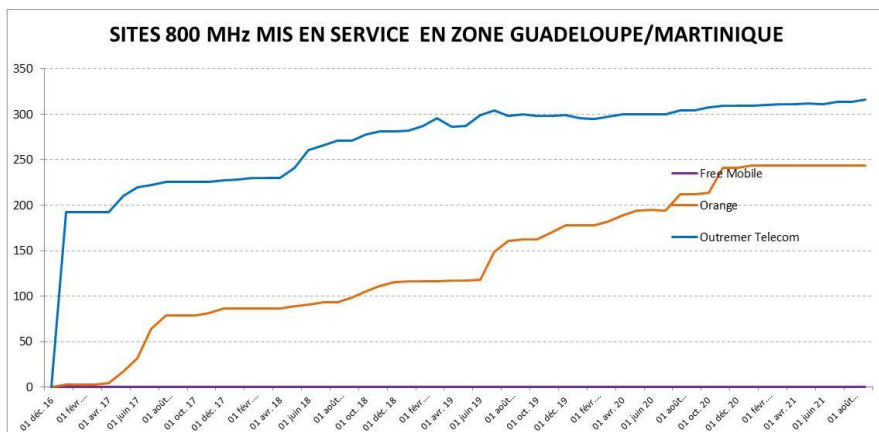
G. Historique des sites 4G mis en service (*) dans les DOM, dans la bande 1 800 MHz (depuis déc. 2016)(2/2)

les

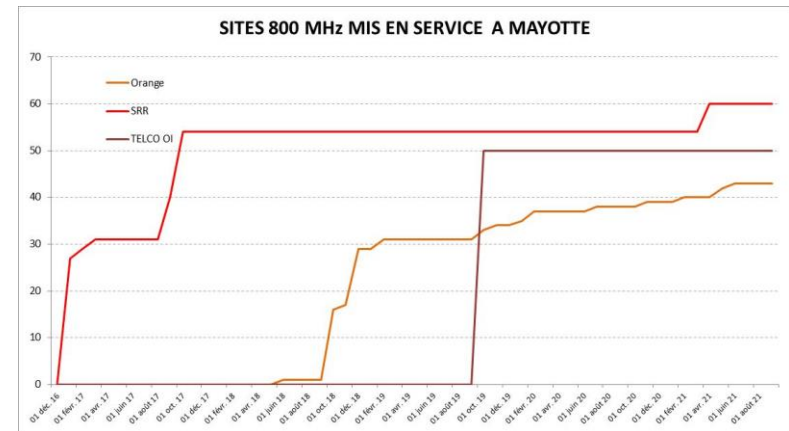
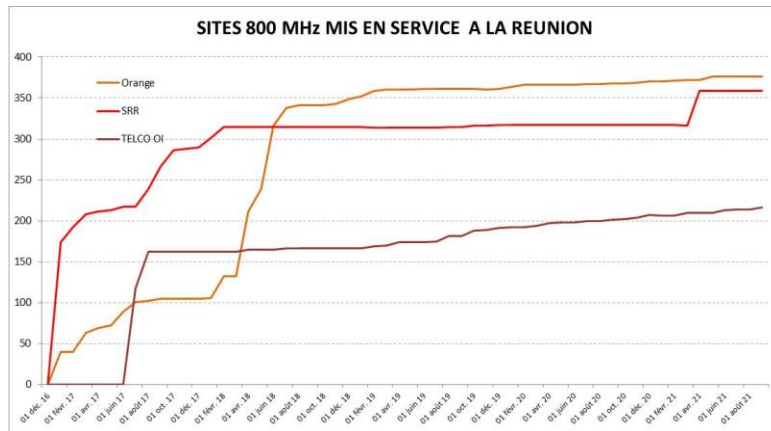


(*) Source: déclarations des opérateurs à l'ANFR

H. Historique des sites 4G mis en service (*) dans les DOM, dans la bande 800 MHz (depuis déc. 2016) (1/2)



H. Historique des sites 4G mis en service (*) dans les DOM, dans la bande 800 MHz (depuis déc. 2016)(2/2)



(*) Source: déclarations des opérateurs à l'ANFR